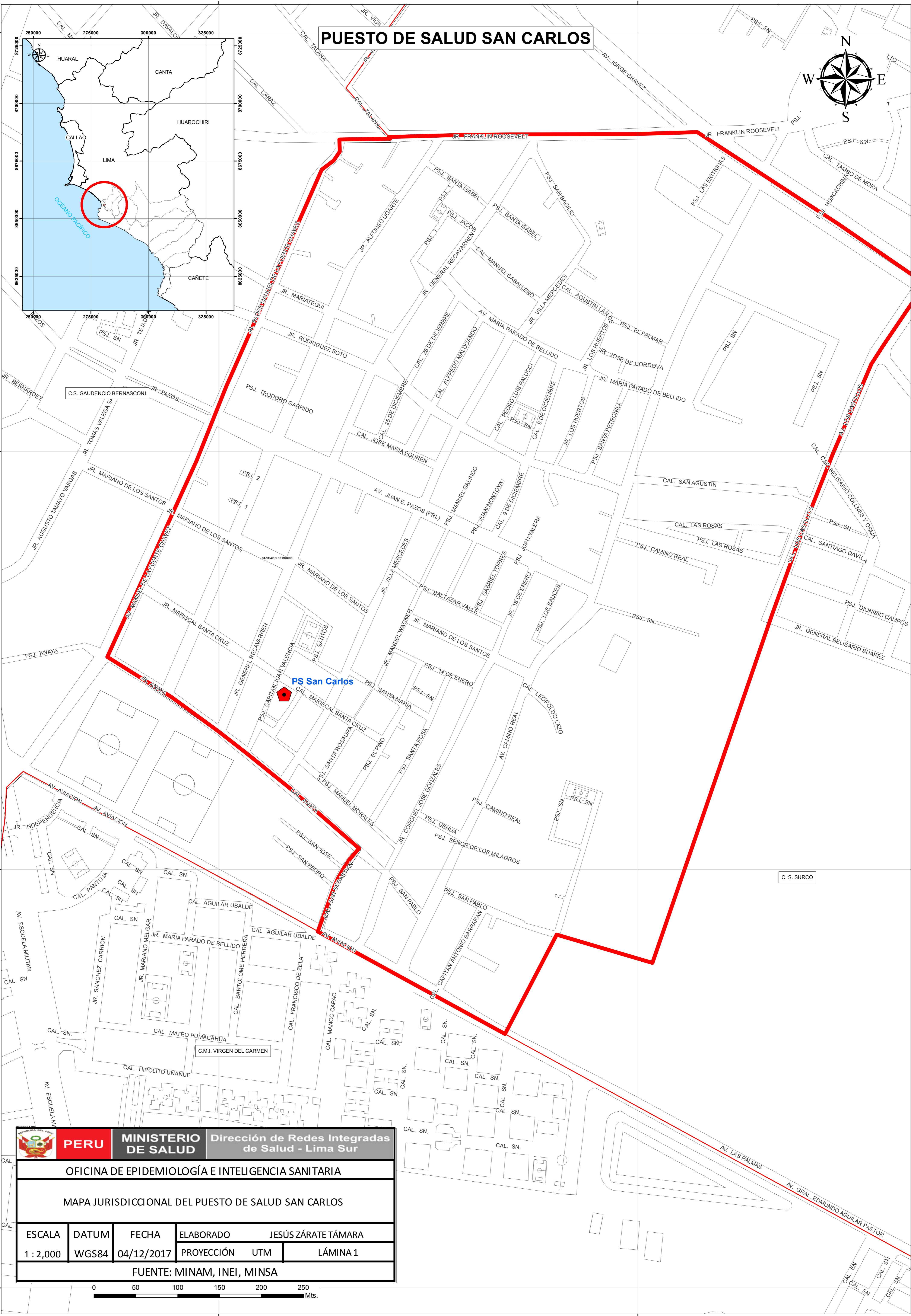



PUESTO DE SALUD SAN CARLOS



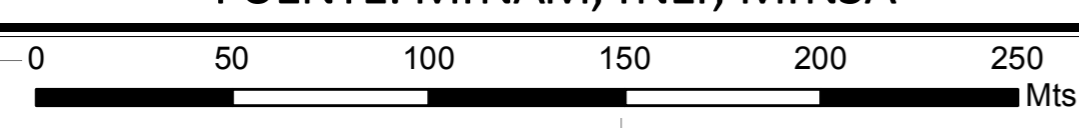
PS San Carlos

PERU **MINISTERIO DE SALUD** Dirección de Redes Integradas de Salud - Lima Sur

OFICINA DE EPIDEMIOLOGÍA E INTELIGENCIA SANITARIA

MAPA JURISDICCIONAL DEL PUESTO DE SALUD SAN CARLOS

| | | | | |
|----------------------------|-------|------------|------------|---------------------|
| ESCALA | DATUM | FECHA | ELABORADO | JESÚS ZÁRATE TÁMARA |
| 1 : 2,000 | WGS84 | 04/12/2017 | PROYECCIÓN | UTM |
| FUENTE: MINAM, INEI, MINSA | | | LÁMINA 1 | |



8656500
8656000
8655500
8655000

8656500
8656000
8655500
8655000