


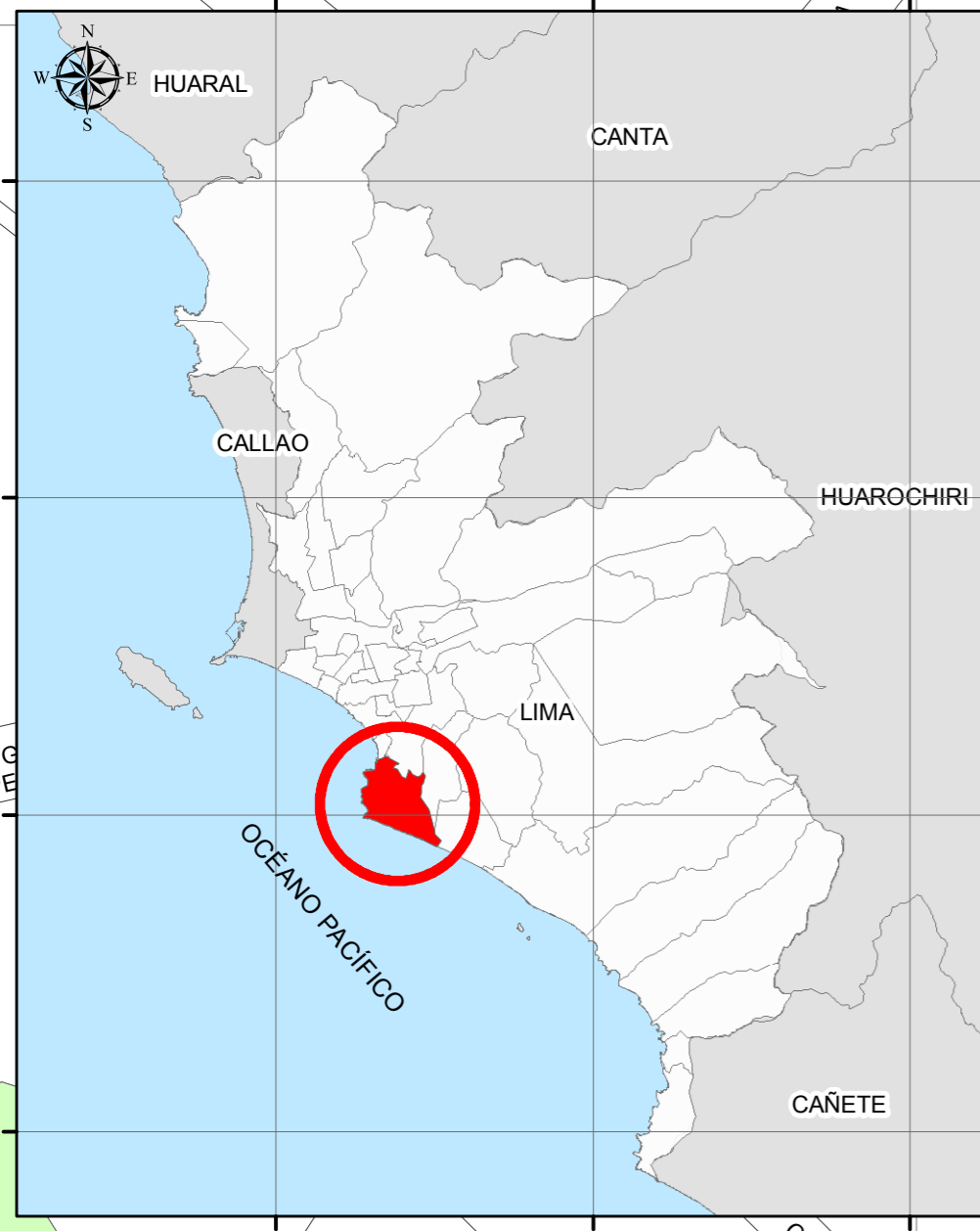
P. S. VISTA ALEGRE DE VILLA



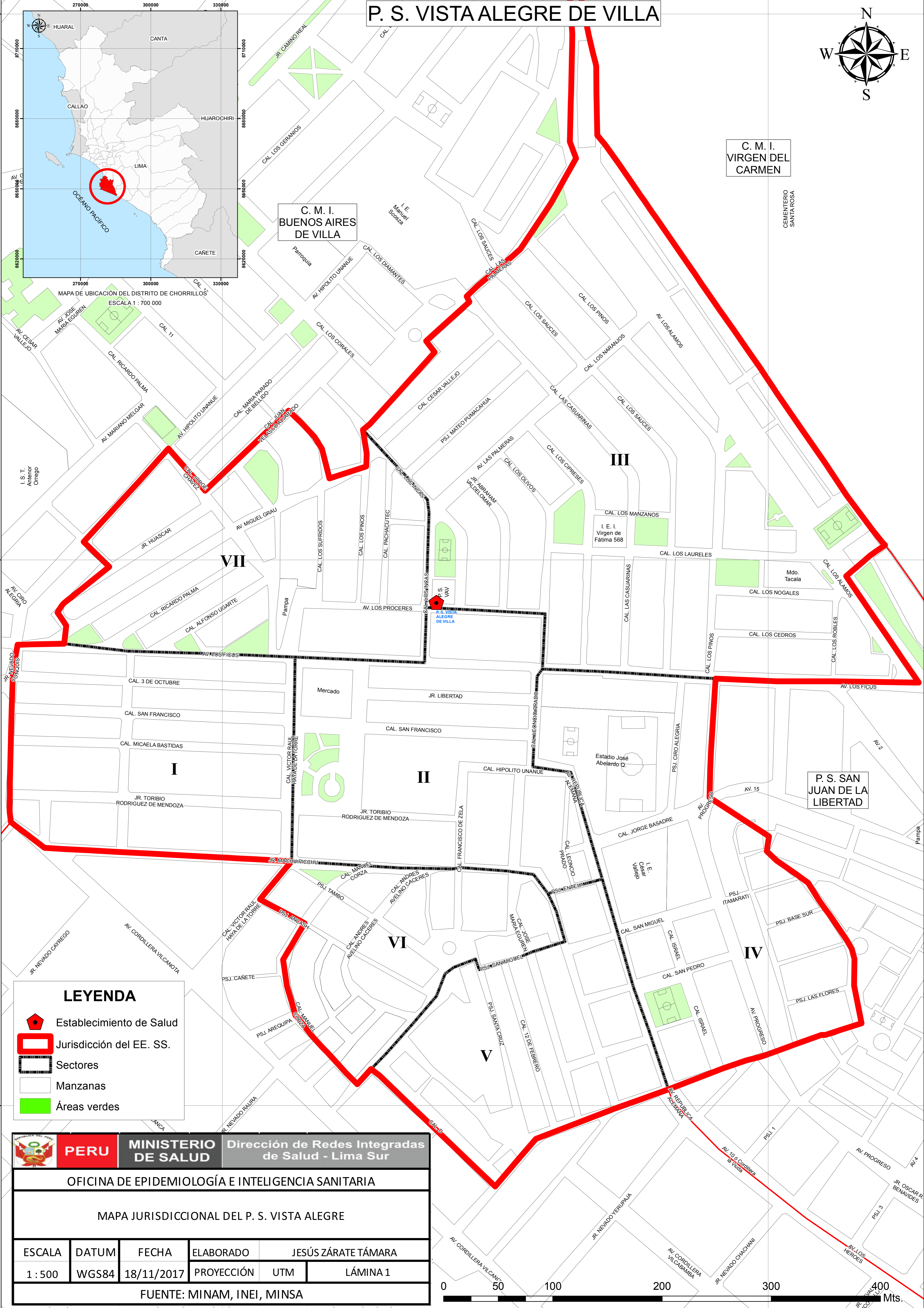
C. M. I. VIRGEN DEL CARMEN

C. M. I. BUENOS AIRES DE VILLA

P. S. SAN JUAN DE LA LIBERTAD



MAPA DE UBICACIÓN DEL DISTRITO DE CHORRILLOS
ESCALA 1 : 700 000



LEYENDA

- Establecimiento de Salud
- Jurisdicción del EE. SS.
- Sectores
- Manzanas
- Áreas verdes

		PERU		MINISTERIO DE SALUD		Dirección de Redes Integradas de Salud - Lima Sur	
OFICINA DE EPIDEMIOLOGÍA E INTELIGENCIA SANITARIA							
MAPA JURISDICCIONAL DEL P. S. VISTA ALEGRE							
ESCALA	DATUM	FECHA	ELABORADO	JESÚS ZÁRATE TÁMARA			
1 : 500	WGS84	18/11/2017	PROYECCIÓN	UTM	LÁMINA 1		
FUENTE: MINAM, INEI, MINSA							

