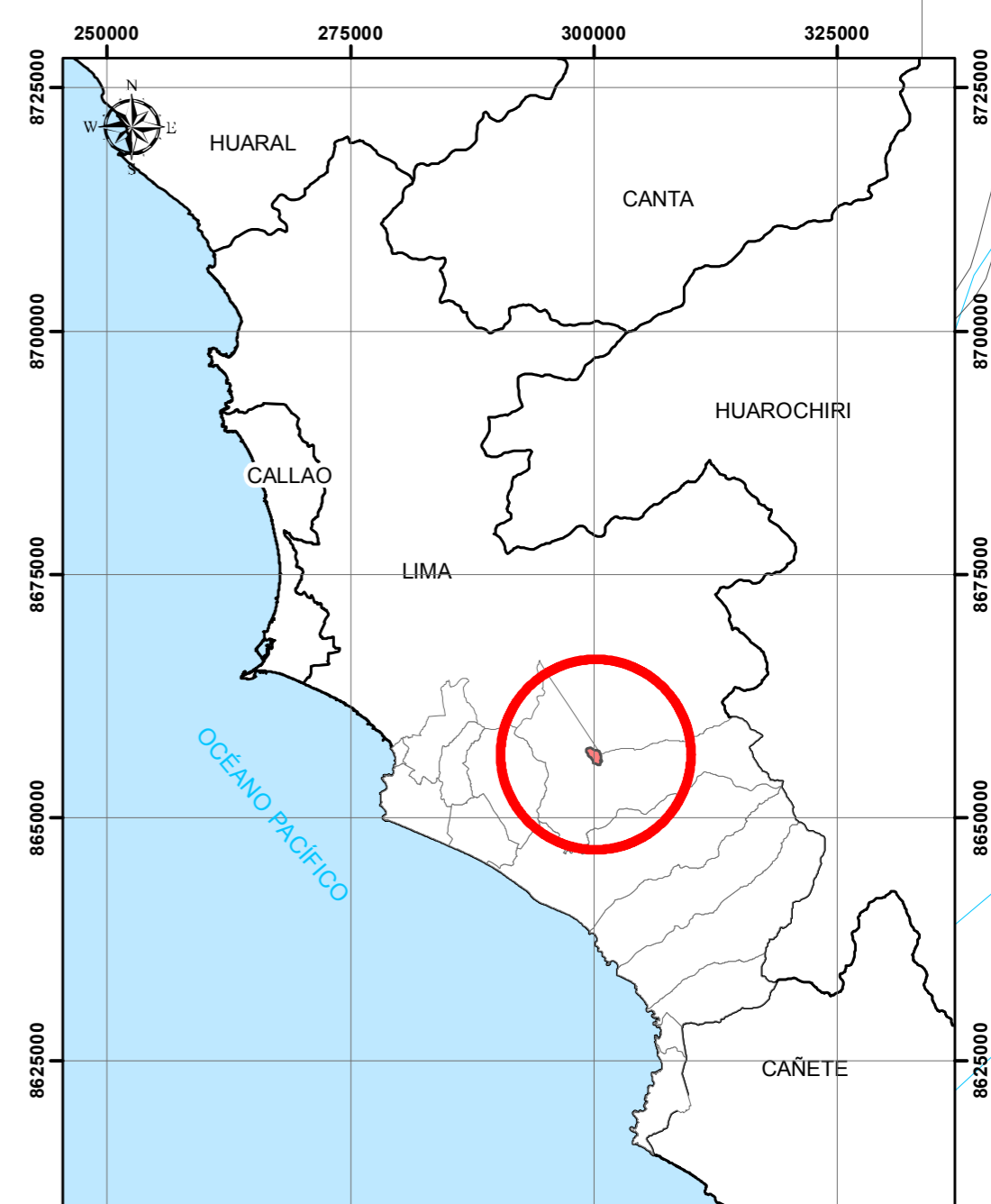

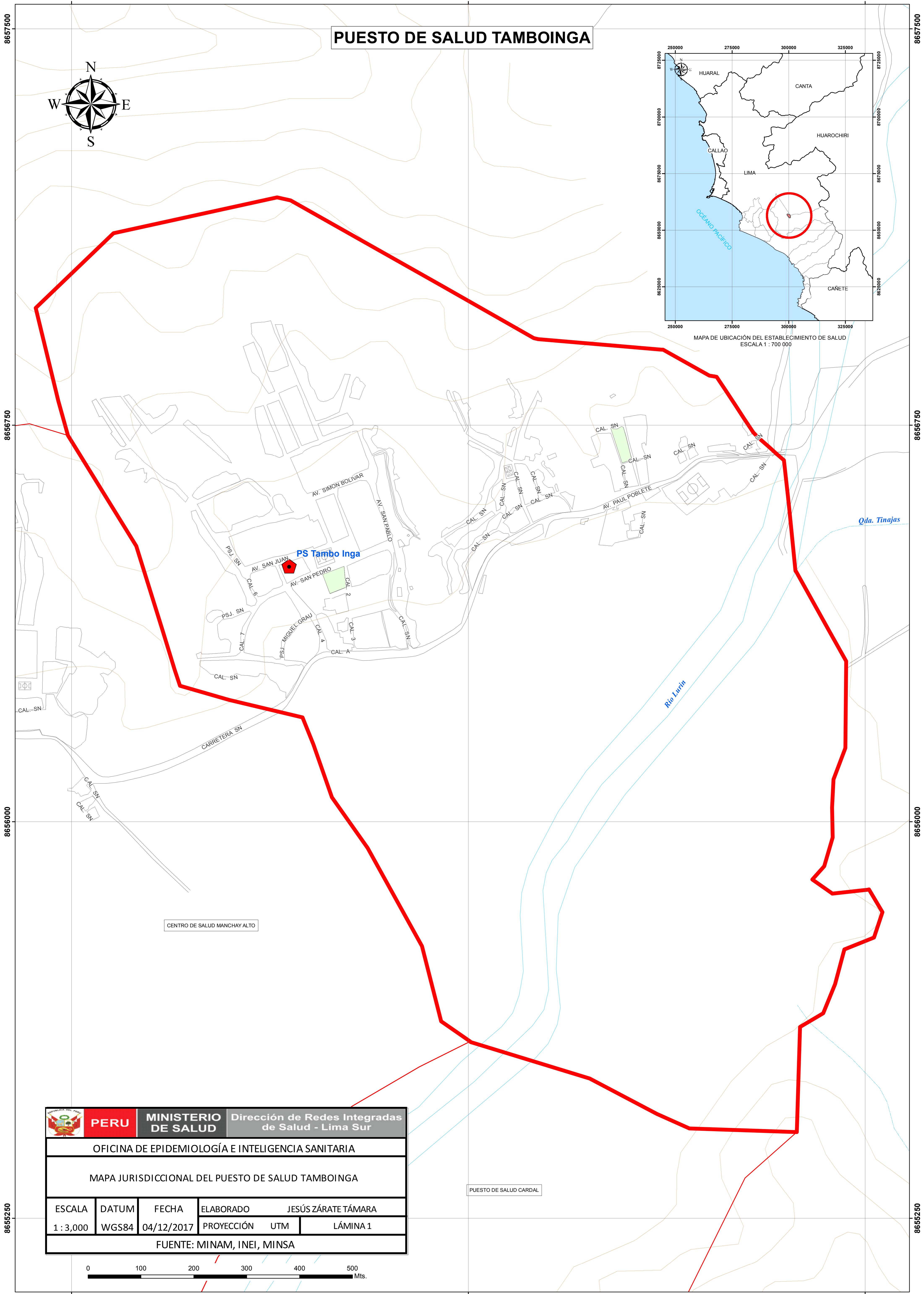


# PUESTO DE SALUD TAMBOINGA



MAPA DE UBICACIÓN DEL ESTABLECIMIENTO DE SALUD  
ESCALA 1 : 700 000



		<b>PERU</b>		<b>MINISTERIO DE SALUD</b>		Dirección de Redes Integradas de Salud - Lima Sur	
OFICINA DE EPIDEMIOLOGÍA E INTELIGENCIA SANITARIA							
MAPA JURISDICCIONAL DEL PUESTO DE SALUD TAMBOINGA							
ESCALA	DATUM	FECHA	ELABORADO				
1 : 3,000	WGS84	04/12/2017	PROYECCIÓN		UTM	JESÚS ZÁRATE TÁMARA	
			LÁMINA 1				
FUENTE: MINAM, INEI, MINSA							

