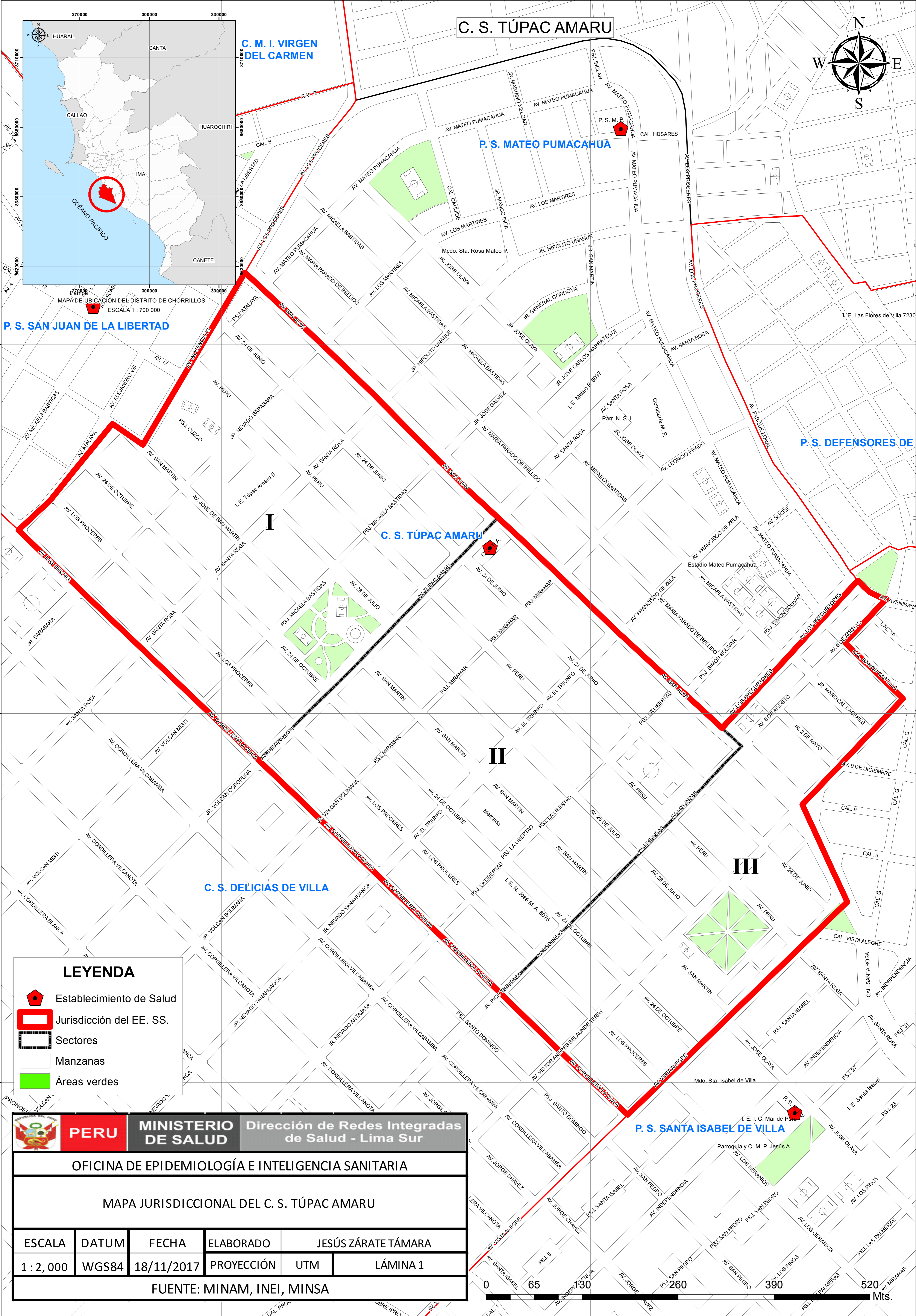


284000

284500



P. S. SAN JUAN DE LA LIBERTAD

C. S. TÚPAC AMARU

P. S. MATEO PUMACAHUA






P. S. DEFENSORES DE LA PATRIA

C. S. TÚPAC AMARU

C. S. DELICIAS DE VILLA

P. S. SANTA ISABEL DE VILLA

LEYENDA

-  Establecimiento de Salud
-  Jurisdicción del EE. SS.
-  Sectores
-  Manzanas
-  Áreas verdes

		PERU		MINISTERIO DE SALUD		Dirección de Redes Integradas de Salud - Lima Sur	
OFICINA DE EPIDEMIOLOGÍA E INTELIGENCIA SANITARIA							
MAPA JURISDICCIONAL DEL C. S. TÚPAC AMARU							
ESCALA	DATUM	FECHA	ELABORADO	JESÚS ZÁRATE TÁMARA			
1 : 2, 000	WGS84	18/11/2017	PROYECCIÓN	UTM	LÁMINA 1		
FUENTE: MINAM, INEI, MINSA							



284000

284500

8651500

8651500

8651000

8651000

8650500

8650500