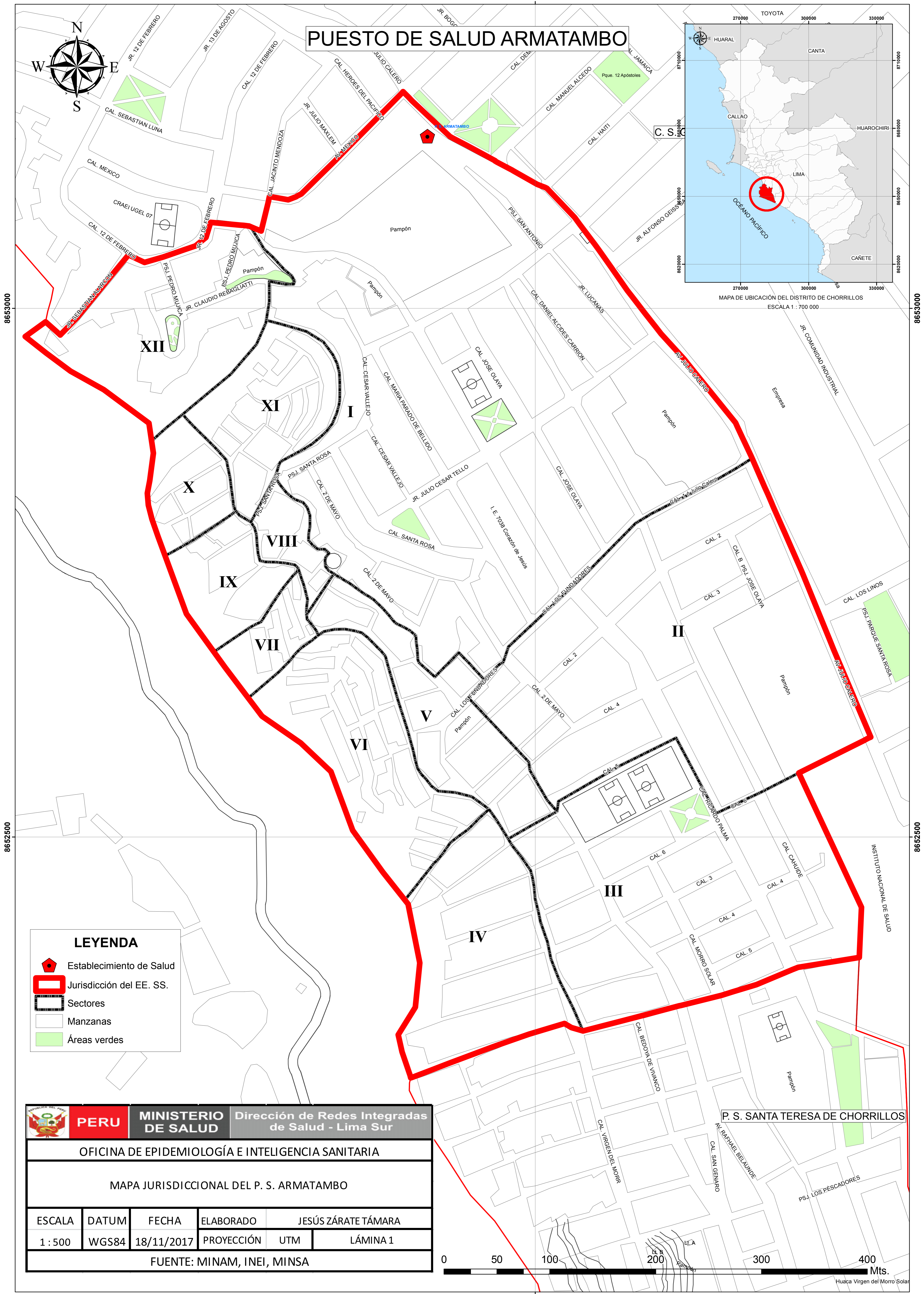
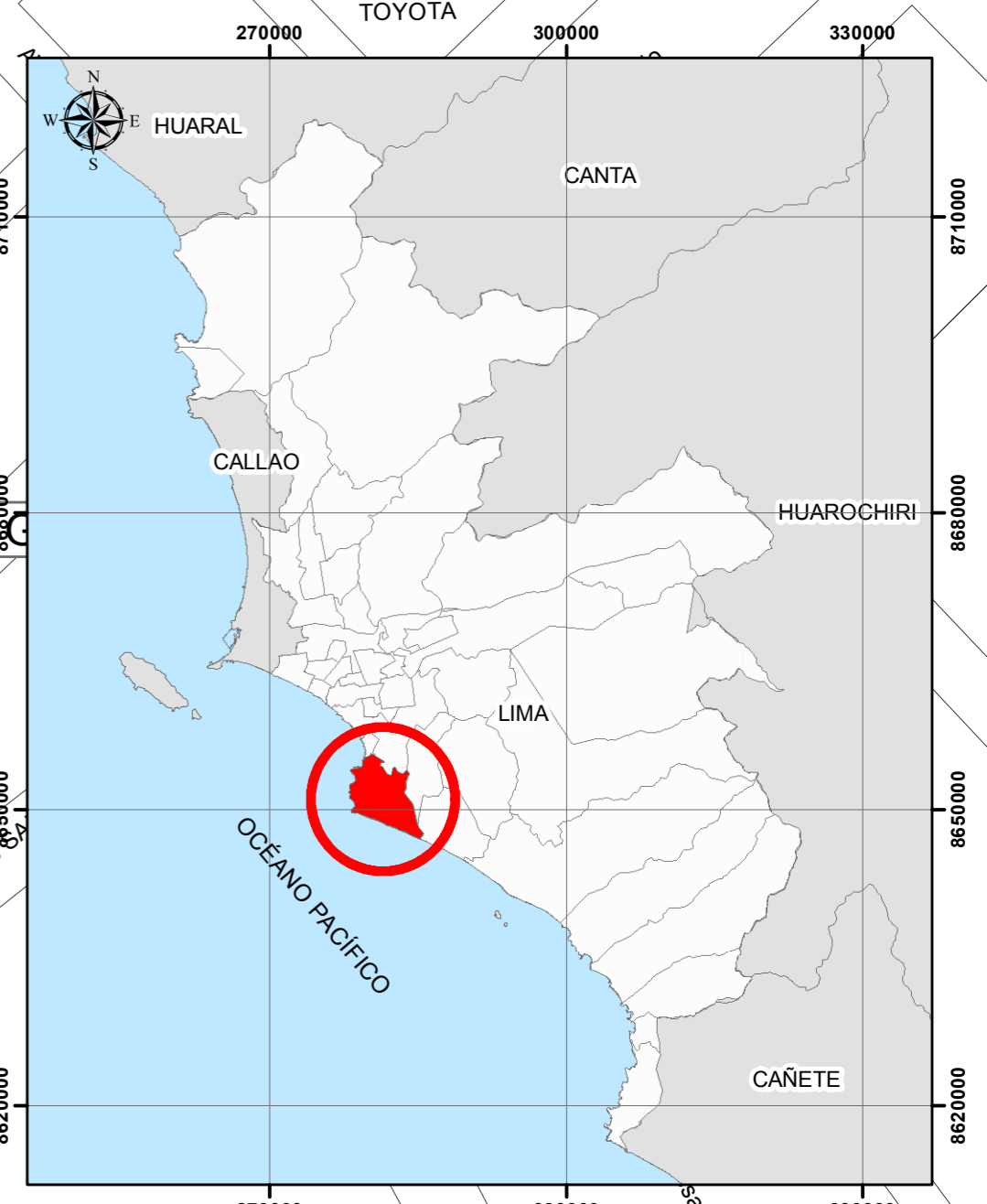
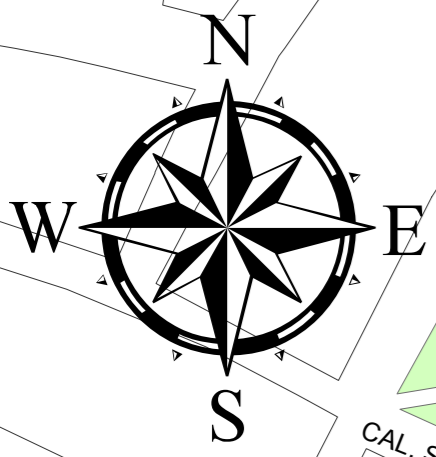


PUESTO DE SALUD ARMATAMBO



LEYENDA

- Establecimiento de Salud
- Jurisdicción del EE. SS.
- Sectores
- Manzanas
- Áreas verdes

		PERU		MINISTERIO DE SALUD		Dirección de Redes Integradas de Salud - Lima Sur	
OFICINA DE EPIDEMIOLOGÍA E INTELIGENCIA SANITARIA							
MAPA JURISDICCIONAL DEL P. S. ARMATAMBO							
ESCALA	DATUM	FECHA	ELABORADO	JESÚS ZÁRATE TÁMARA			
1 : 500	WGS84	18/11/2017	PROYECCIÓN	UTM	LÁMINA 1		
FUENTE: MINAM, INEI, MINSA							

