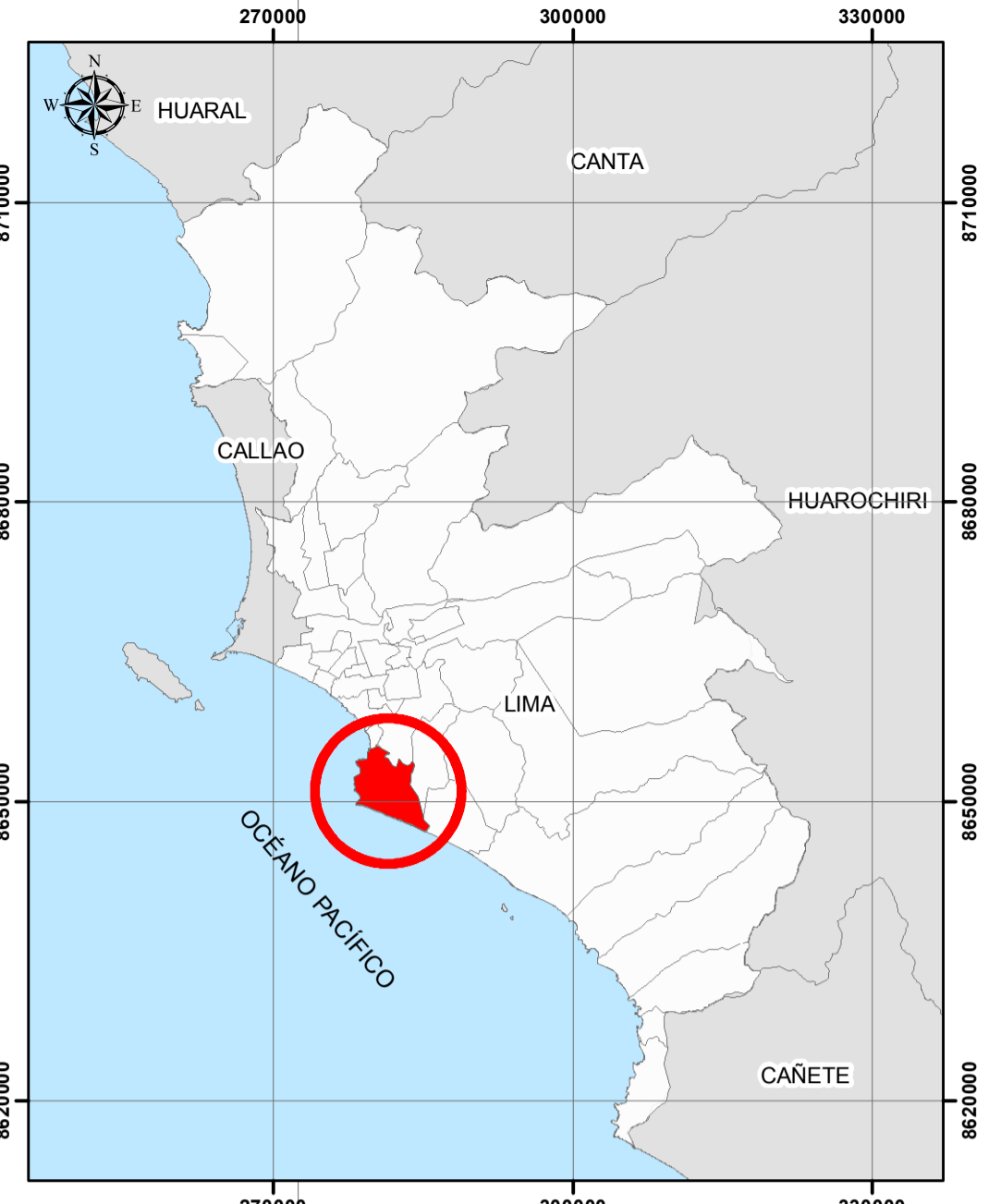
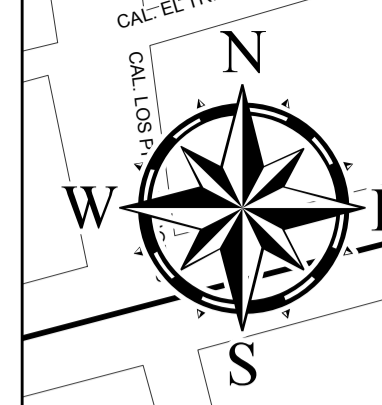


P. S. DEFENSORES DE LIMA

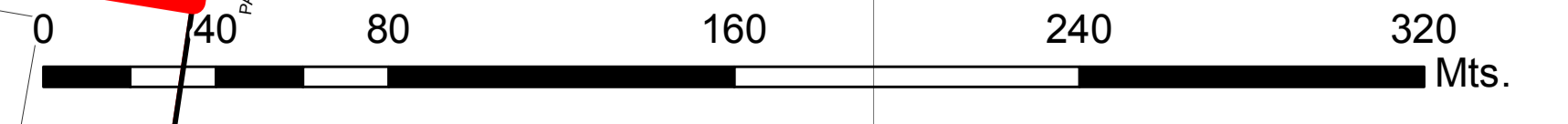


MAPA DE UBICACIÓN DEL DISTRITO DE CHORRILLOS
ESCALA 1 : 700 000

LEYENDA

- Establecimiento de Salud
- Jurisdicción del EE. SS.
- Sectores
- Manzanas
- Áreas verdes

| | | | | | | | |
|---|-------|-------------|------------|----------------------------|----------|---|--|
| | | PERU | | MINISTERIO DE SALUD | | Dirección de Redes Integradas de Salud - Lima Sur | |
| OFICINA DE EPIDEMIOLOGÍA E INTELIGENCIA SANITARIA | | | | | | | |
| MAPA JURISDICCIONAL DEL P. S. DEFENSORES DE LIMA | | | | | | | |
| ESCALA | DATUM | FECHA | ELABORADO | JESÚS ZÁRATE TÁMARA | | | |
| 1 : 1, 500 | WGS84 | 18/11/2017 | PROYECCIÓN | UTM | LÁMINA 1 | | |
| FUENTE: MINAM, INEI, MINSA | | | | | | | |



8651500

8651500

284500

285000

285500

C. S. TÚPAC AMARU

P. S. SANTA ISABEL DE VILLA

SAN JUAN DE MIRAFLORES

VILLA EL SALVADOR

II

III

IV

V

P. S. MATEO PUMACAHUA

P. S. MATEO PUMACAHUA

P. S. SANTA ISABEL DE VILLA

I. E. Las Flores de Villa 7230

EE

Parroquia Jesús P.

CAL LIMA

JR. LAS BRISAS

CAL HEROES SAN JUAN

CAL 15 DE SETIEMBRE

PSJ JESUS DE EILEN

CAL CLAVELES

CAL LOS ROSALES

CAL GIRASOLES

CAL LAS GARDENIAS

AV LAS PALMERAS

CAL SN

CAL SN

CAL SN

CAL SN

CAL SN

CAL SN

CAL SN

CAL SN

CAL SN

CAL SN

CAL SN

CAL SN

CAL SN

CAL SN

CAL SN

CAL SN

CAL SN

CAL SN

CAL SN

CAL SN

CAL SN

CAL SN

CAL SN

CAL SN

CAL SN

CAL SN

CAL SN

CAL SN

CAL SN

CAL SN

CAL SN

CAL SN

CAL SN

CAL SN

CAL SN

CAL SN

CAL SN

CAL SN

CAL SN

CAL SN

CAL SN

CAL SN

CAL SN

CAL SN

CAL SN

CAL SN

CAL SN

CAL SN

CAL SN

CAL SN

CAL SN

CAL SN

CAL SN

CAL SN

CAL SN

CAL SN

CAL SN

CAL SN

CAL SN

CAL SN

CAL SN

CAL SN

CAL SN

CAL SN

CAL SN

CAL SN

CAL SN

CAL SN

CAL SN

CAL SN

CAL SN

CAL SN

CAL SN

CAL SN

CAL SN

CAL SN

CAL SN

CAL SN

CAL SN

CAL SN

CAL SN

CAL SN

CAL SN

CAL SN

CAL SN

CAL SN

284500

285000

285500